

Plano Diretor Participativo de
Santo Amaro da Imperatriz

Oficina de Planejamento Estratégico Participativo

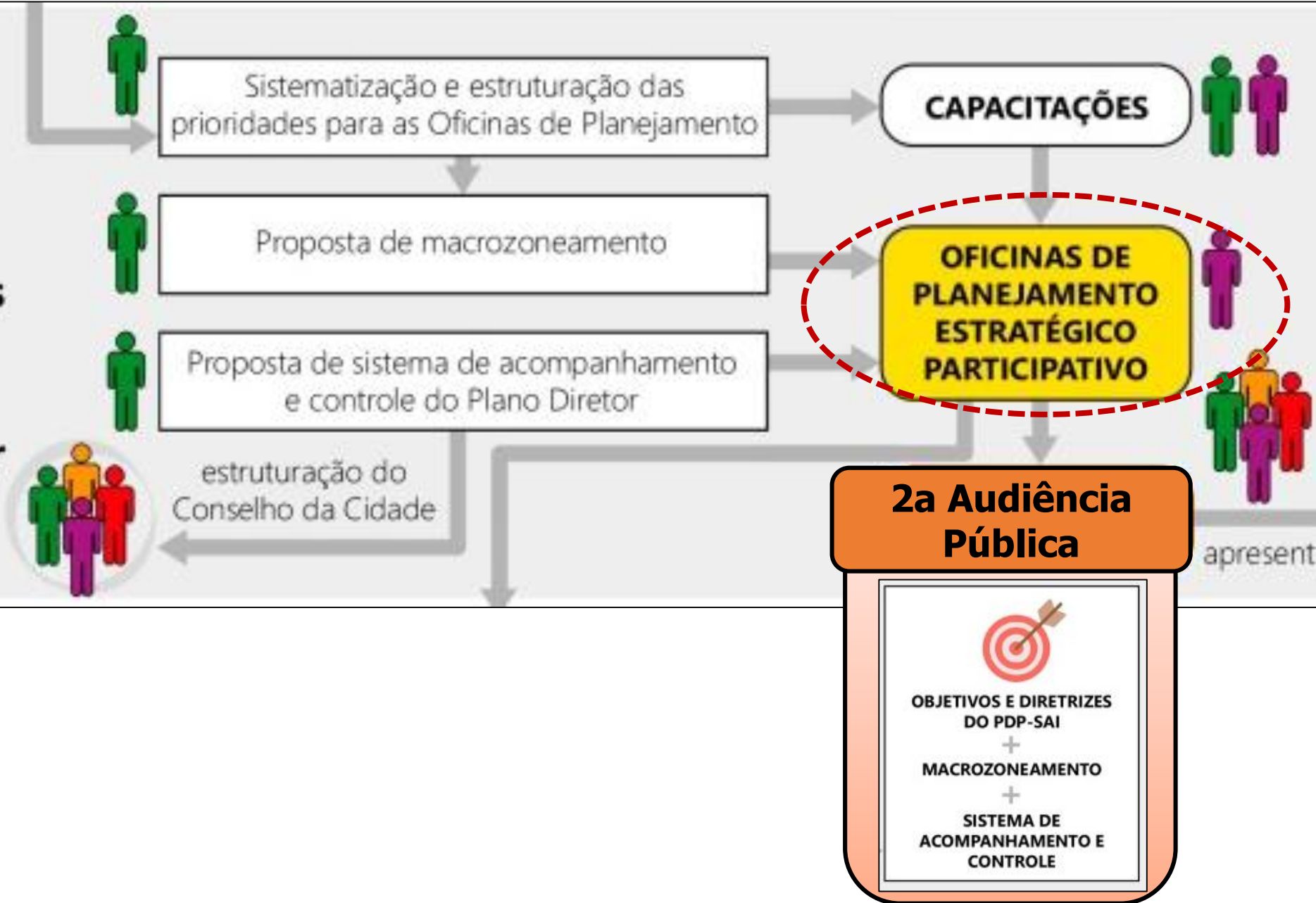
Câmara de Vereadores de Santo Amaro da Imperatriz, 29 de Outubro de 2018, às 19h20

Coordenação do Processo de Elaboração do
Plano Diretor Participativo de Santo Amaro da Imperatriz



2

Definição dos itens prioritários e eixos estratégicos do Plano Diretor Participativo



CAPACITAÇÕES


OFICINAS DE PLANEJAMENTO ESTRATÉGICO PARTICIPATIVO

2a Audiência Pública

OBJETIVOS E DIRETRIZES DO PDP-SAI
+
MACROZONEAMENTO
+
SISTEMA DE ACOMPANHAMENTO E CONTROLE

A Oficina é um **etapa de trabalho intensivo e de produção coletiva**, que exige dedicação e envolvimento por partes dos Delegados, para a realização de **componentes estratégicos do CONTEÚDO do Plano Diretor**, como:

- (Re)priorização
- Classificação
- Debates
- Validação
- Criação
- Negociação
- Acordos
- Votações

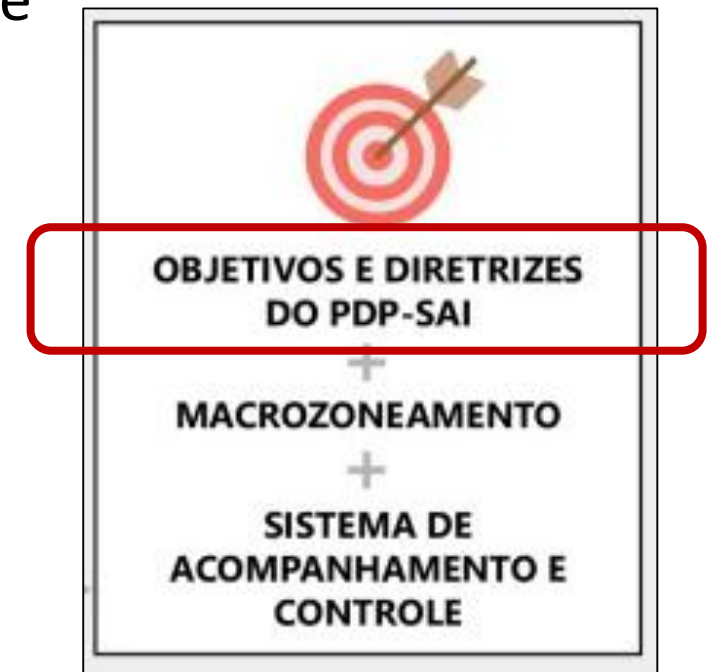


O que viemos fazer aqui?



OBJETIVOS

- ✓ Discutir propostas de ações e estratégias para o Plano Diretor para os principais temas dos **Pontos Negativos**, e levando em consideração, os Principais **Pontos Positivos**.



Como vai funcionar
a oficina de hoje?

7ª Oficina de Planejamento Estratégico Participativo

29 de outubro de 2018

Apresentação Geral

Atividade 4b

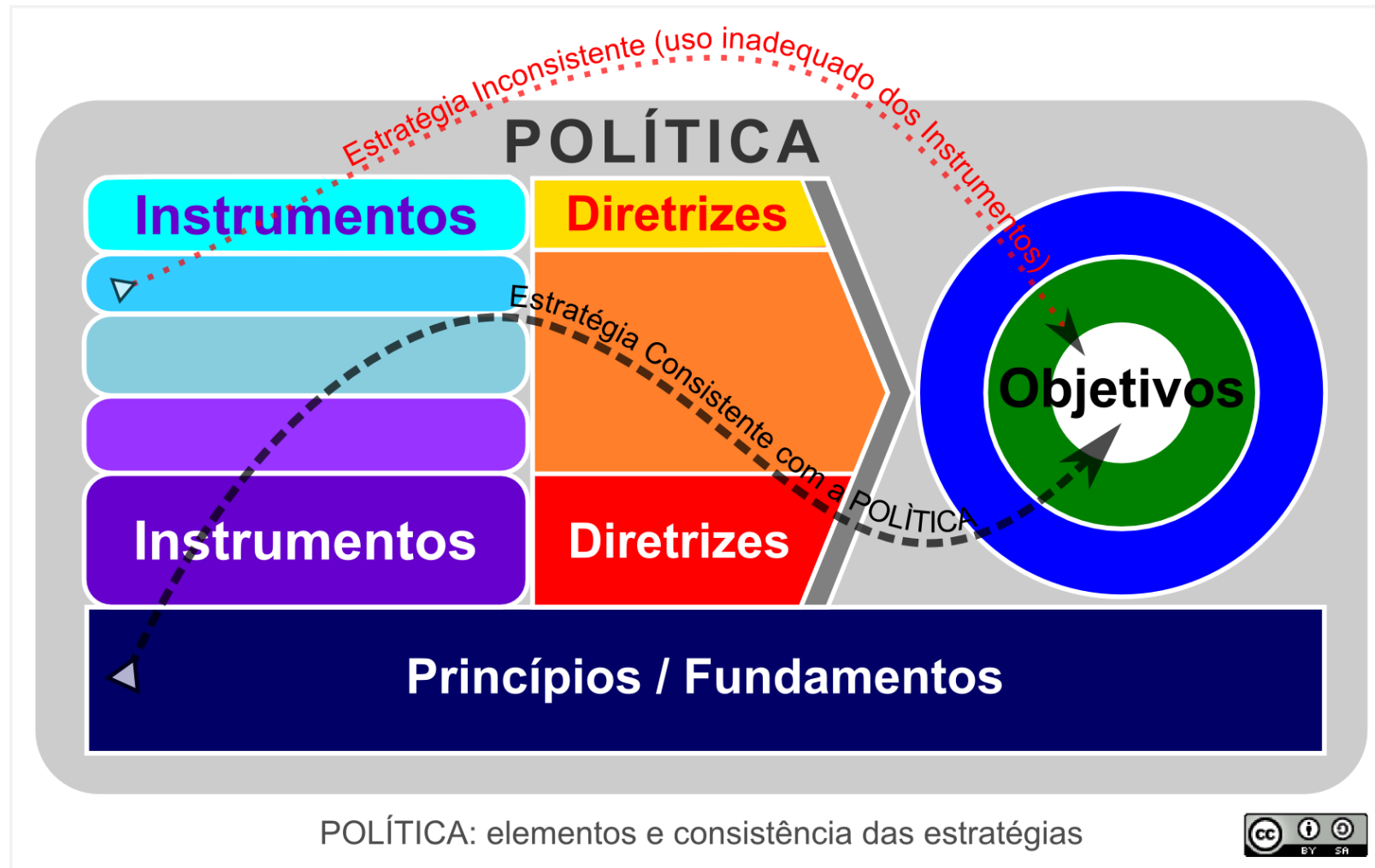
**Contextualização
e apresentação do Foco
(atividade 3)**

Acordo de convivência

**BANCO DE IDEIAS:
Pontos Negativos e Pontos
Positivos**



Elaboração: Arq. e Urb. Edson Cattoni.



Elaboração: Arq. e Urb. Edson Cattoni.

Elaboração: Arq. e Urb. Edson Cattoni.



1. Qualidade de Vida e Desenvolvimento Humano
2. Preservação dos recursos hídricos para abastecimento de água potável
3. Potencial turístico baseado em práticas esportivas e características ambientais
4. Potencial turístico baseado no Patrimônio Histórico-Cultural
5. Disponibilidade de recursos para o desenvolvimento de atividades agropecuárias
6. Potencial para desenvolvimento sustentável de comércio, serviços e indústrias

principais elementos para compor a **VOCAÇÃO**

FOCO:
Promover o desenvolvimento econômico, social e ambiental de forma sustentável, em todo o território do município, de forma a:

- Desenvolver o **turismo**, valorizando o **patrimônio histórico-cultural**, material e imaterial, do município e suas belezas naturais.
- Fomentar a **agropecuária orgânica, familiar e de pequeno e médio porte**, promovendo o desenvolvimento social na cidade e no campo
- Preservar os **recursos naturais** para o desenvolvimento das gerações presentes e futuras;
- Diversificar a **economia**, promovendo a **agropecuária, a indústria, o turismo, o comércio e os serviços locais**, não-poluente, de pequeno ou médio porte;
- Qualificar a infraestrutura da **mobilidade urbana**, com ênfase no deslocamento de pedestres, ciclistas e no transporte público coletivo.



principais elementos para compor a **VISÃO DE FUTURO**

1. Município com mobilidade urbana: integrando os bairros, com mais travessias sobre os rios, priorizando pedestres e ciclistas, promovendo o transporte público de qualidade e estacionamentos rotativos.
2. Município que preserve o meio ambiente e valorize os recursos hídricos e demais belezas naturais.
3. Município com Saneamento Ambiental: limpo, com coleta seletiva, tratamento de esgoto sanitário, preservação das águas, drenagem urbana adequada, e com planejamento.
4. Município com melhor aproveitamento dos potenciais turísticos, especialmente, das águas termais, do ecoturismo, esportivo, da área rural e do turismo religioso.
5. Município com desenvolvimento de economia sustentável, valorizando a agropecuária familiar e o pequeno produtor rural, bem como o comércio, serviços e indústria, de modo a promover a geração de emprego e renda.
6. Município com espaços públicos para atividades esportivas e de lazer, distribuídos pelas localidades ou bairros e aproveitando o potencial das margens dos rios.

principais elementos para compor a **MISSÃO**

1. Garantia da segurança, oportunidades e qualidade de vida para todos.
2. Adequado ordenamento do território, valorizando o Rio Cubatão, e considerando as capacidades de serviços e infraestruturas.
3. Resiliência e sustentabilidade ambiental
4. Valorização da identidade cultural, e preservação do seu patrimônio histórico-cultural, principalmente, em seus projetos arquitetônicos.
5. Universalização de infraestruturas, equipamentos e serviços urbanos: energia e telecomunicações, instituições de ensino e saúde, cemitérios e crematórios.
6. Participação social nas políticas públicas.
7. Integração com os Municípios vizinhos.
8. Fomento à fiscalização e à regularização das ocupações.

FOCO:

Promover o desenvolvimento econômico, social e ambiental de forma sustentável, em todo o território do município, de forma a:

Desenvolver o **turismo**, valorizando o **patrimônio histórico-cultural**, material e imaterial, do município e suas belezas naturais.

Fomentar a **agropecuária orgânica, familiar e de pequeno e médio porte**, promovendo o desenvolvimento social na cidade e no campo

Preservar os **recursos naturais** para o desenvolvimento das gerações presentes e futuras;

Diversificar a **economia**, promovendo a **agropecuária, a indústria, o turismo, o comércio e os serviços locais**, não-poluentes, de pequeno ou médio porte;

Qualificar a infraestrutura da **mobilidade urbana**, com ênfase no deslocamento de pedestres, ciclistas e no transporte público coletivo.

Quais propostas serão discutidas?

Na oficina desta noite e da anterior (24 e 29 de outubro), discutiremos propostas para os temas que foram prioridades nos **Pontos Negativos**. E tentaremos criar um **Banco de Ideias**, levando em consideração os principais temas dos **Pontos Positivos**.

Por que discutir?

A equipe técnica já realizou um cruzamento entre os principais temas (positivos e negativos) e agora, com a contribuição do Núcleo Gestor, busca desenvolver estratégias e ações que possam ser aproveitadas para a Versão Preliminar do Plano Diretor.

Quem pode assistir as Oficinas de Planejamento?

Todo e qualquer interessado que esteja identificado na Lista de Presença.

Quem tem direito de fala?

Todos os membros integrantes no Núcleo Gestor (**NG**), titular ou suplente.

Desenvolvimento da atividade:

- Durante as atividades, o NG se distribuirá em três grupos;
- Em cada “base”, os delegados vão desenvolver sobre algum tema e um conjunto de perguntas;
- Em cada Base, cada grupo deve desenvolver os trabalhos por 20min.

Desenvolvimento da atividade:

- Durante as atividades, o NG se distribuirá em três grupos;
- Em cada “base”, os delegados vão desenvolver sobre algum tema e um conjunto de perguntas;
- Em cada Base, cada grupo deve desenvolver os trabalhos por 20min.

Desenvolvimento da atividade:

- Nos grupos, um dos integrantes fará as anotações de propostas do grupo. Haverá papel e caneta para rascunho.
- Depois de discutir em grupo, as propostas devem ser anotadas no cartaz/ papel pardo.

7ª Oficina de Planejamento Estratégico Participativo

29 de outubro de 2018

Apresentação Geral

Atividade 4b

Contextualização
e apresentação do Foco
(atividade 3)

Acordo de convivência

BANCO DE IDEIAS:
Pontos Negativos e Pontos
Positivos



Site do Plano Diretor Participativo de Santo Amaro da Imperatriz

Todas as informações estão sendo encaminhadas por *email* para os membros do Núcleo Gestor e para os demais munícipes as informações podem ser acessadas através do site do Plano Diretor.

<http://www.santoamaro.sc.gov.br/planodiretor>

HOME

PREFEITURA ▼

SANTO AMARO DA IMPERATRIZ ▼

CIDADÃO ▼

TURISTA

FALE CONOSCO

WEBMAIL



Plano Diretor
PARTICIPATIVO
Santo Amaro da Imperatriz

PLANO DIRETOR

Acesse

PROGRAMAS E INICIATIVAS

VER TODOS



II Seminário Participativo
Plano Municipal do Turismo
Discussão dos pontos Fortes e Fraquezas em Turismo no município
QUARTA
9H ÀS 12 | 14H ÀS 17H
8 AGOSTO 2018
ONDE? Hotel Plaza

EM COMEMORAÇÃO AO ANIVERSÁRIO DE SANTO AMARO...
STAMMTISCH
SANTO AMARO DA IMPERATRIZ

Stammtisch 2018

RESOLUÇÃO Nº 008,
11 de junho de 2018

Homologação provisória dos Projetos apresentados pelas Organizações da Sociedade Civil para serem executados com os recursos do FIA.



Transparência da Saúde



IPTU 2018



IMPRIMA AQUI SEU BOLETO



Acesso à informação



MENU



Início



Etapas do Plano Diretor

ETAPA 1

Quem participa?

Áreas Comunitárias

Eventos Comunitários e Setoriais

Leitura Técnica

Leitura Comunitária e Setorial

Leitura da Realidade Municipal

ETAPA 2

ETAPA 3

ETAPA 4

PROCESSO DE ELABORAÇÃO DO PLANO DIRETOR PARTICIPATIVO DE SANTO AMARO DA IMPERATRIZ



Plano Diretor
PARTICIPATIVO
Santo Amaro da Imperatriz

**Agradecemos pela presença e
participação de todos!**

planodiretorsai@gmail.com

www.santoamaro.sc.gov.br/planodiretor