

Plano Diretor Participativo de
Santo Amaro da Imperatriz

Reunião Núcleo Gestor

Câmara de Vereadores , 22 de julho de 2019, às 19h20

Coordenação do Processo de Elaboração do
Plano Diretor Participativo de Santo Amaro da Imperatriz



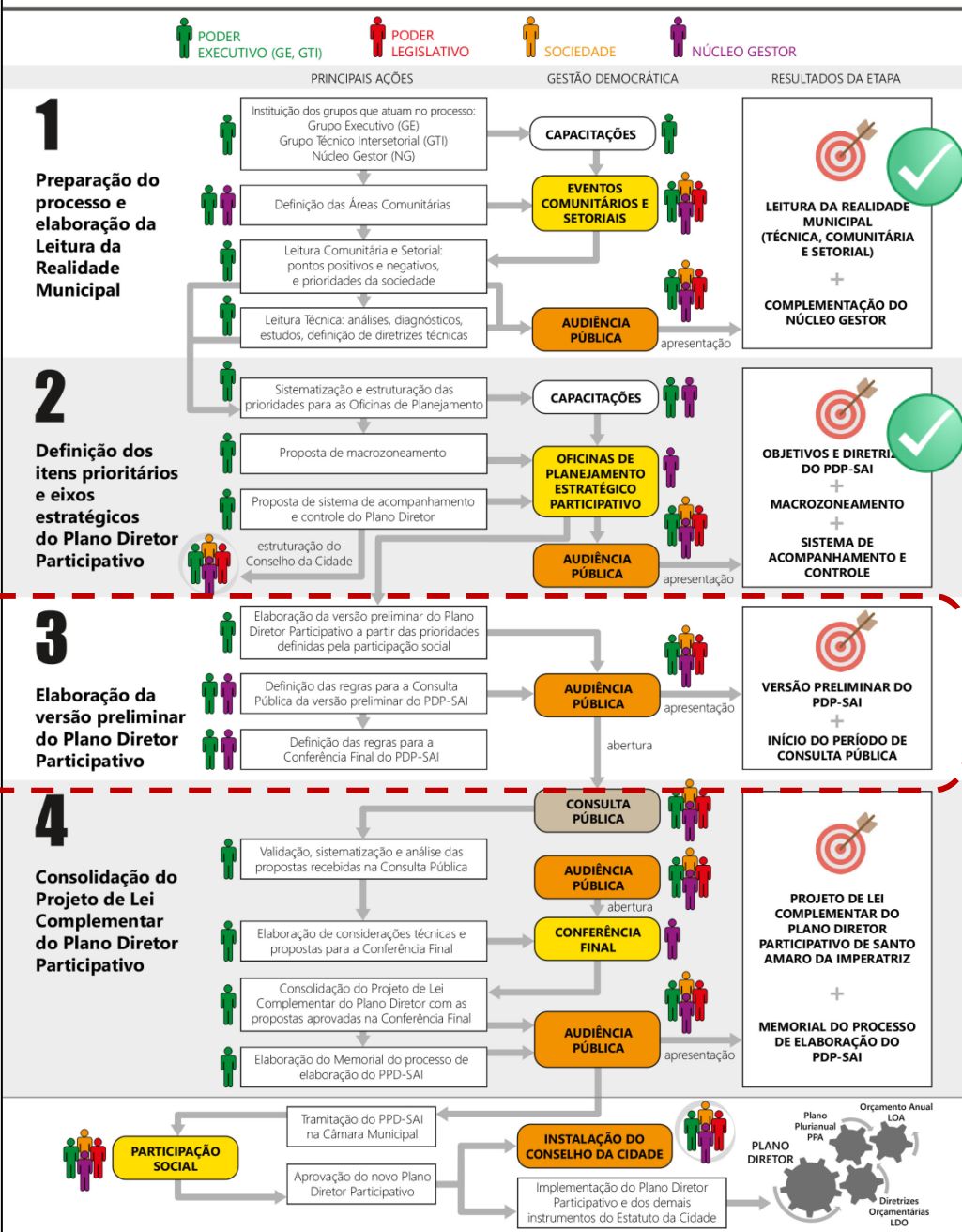
O que viemos fazer aqui?



OBJETIVOS

- ✓ Apresentar as propostas de datas e períodos referentes a Consulta Pública;
- ✓ Apresentar o Formulário Impresso e o Formulário Online de Consulta Pública;


Diagrama Geral do processo de elaboração do Plano Diretor Participativo de Santo Amaro da Imperatriz/SC



INFORMES E COMUNICADOS

SOCIEDADE **NÚCLEO GESTOR**

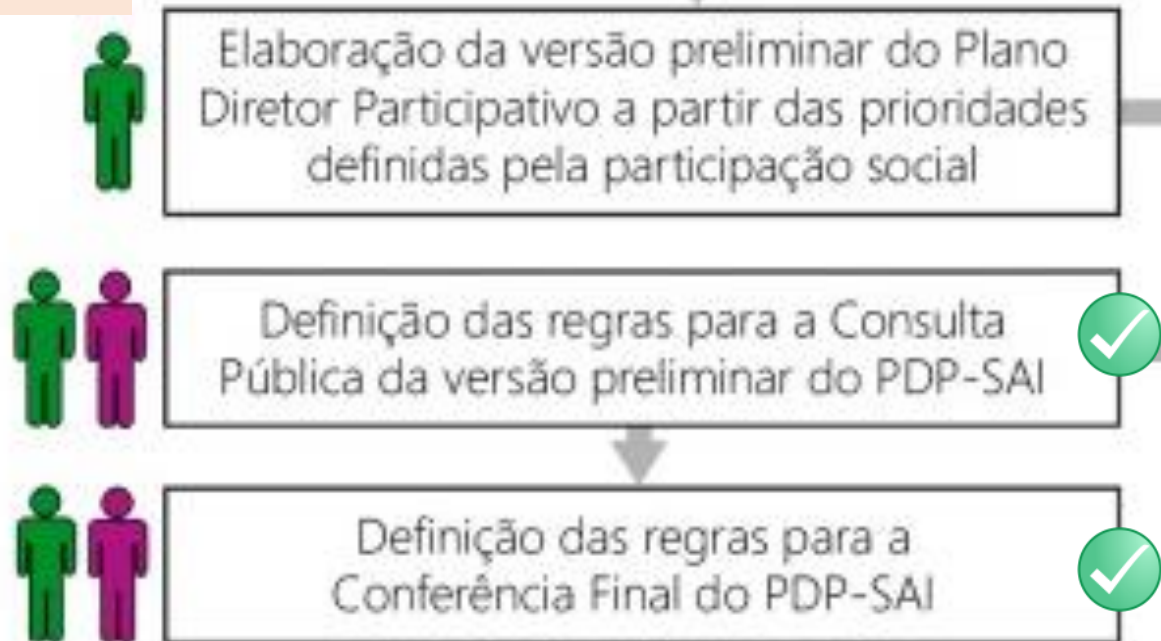
PODER EXECUTIVO (GE, GTI) **PODER LEGISLATIVO**



Etapa Atual

3

Elaboração da versão preliminar do Plano Diretor Participativo



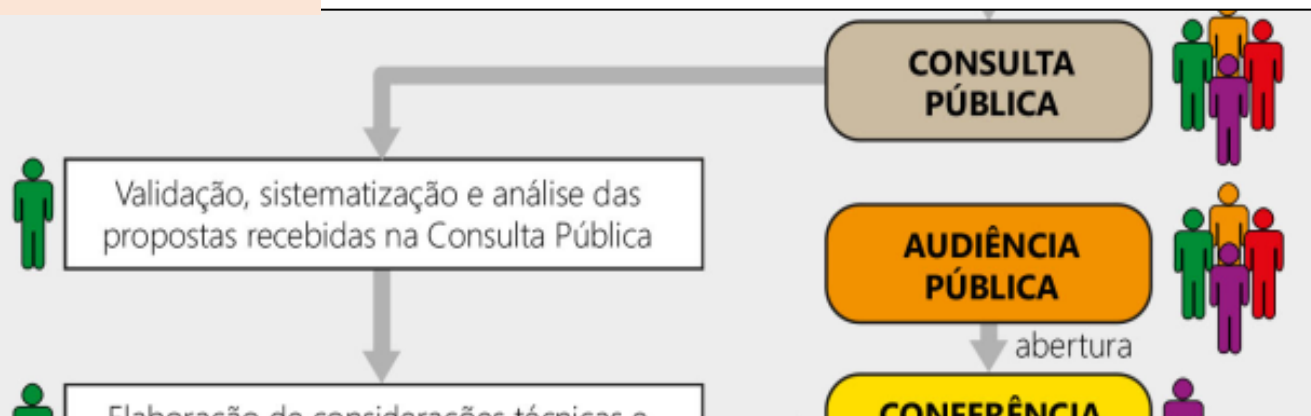
3a Audiência Pública



Próxima Etapa

4

Consolidação do Projeto de Lei Complementar



3

Elaboração da versão preliminar do Plano Diretor Participativo



4

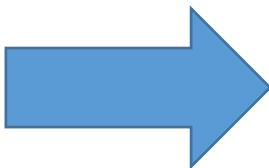
Consolidação do Projeto de Lei Complementar do Plano Diretor Participativo



Consulta Pública

A **Consulta Pública** possui caráter consultivo, prazo de duração definido pelo **Núcleo Gestor** e deve ser aberta a **qualquer interessado**, tendo por objetivo receber **contribuições, formalmente por escrito**, sobre a versão preliminar do PDP-SAI, ou aspecto relacionado ao seu processo de elaboração.
(Regimento Geral, Decreto 6317/2018).

O NG, na reunião do dia 27 de maio de 2019, estabeleceu as regras para a Consulta Pública sobre a versão preliminar do Plano Diretor Participativo de Santo Amaro da Imperatriz, na forma da Resolução NG 01/2019.

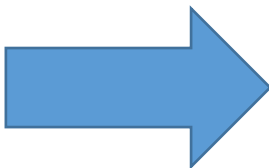


Consulta Pública

Art. 3º A consulta pública será instaurada por meio de documento convocatório com esta finalidade.

§ 1º O documento convocatório referido no caput será publicado no **Diário Oficial** e na **página eletrônica da Prefeitura**, especificando:

Resolução NG 01/2019



Consulta Pública

(...)

I - o **prazo** de início e de término da consulta pública;

II - o **objeto** da consulta pública, com base no estabelecido nesta Resolução **(texto da lei, tabelas, quadros e mapas – parêntese nosso)**;

III - as **instruções** sobre como os interessados poderão acessar os documentos referentes à consulta pública, que são:

a) a versão preliminar do PDP-SAI;

b) estudos, documentos e material técnico que fundamentaram a versão preliminar do anteprojeto de lei;

c) o formulário padronizado para envio das propostas para aperfeiçoamento e dos questionamentos;

IV - informações sobre como o interessado entregará o formulário à Prefeitura.

Previsão das Próximas Atividades

Julho:

Reunião NG

Agosto:

Apresentação VP
Consulta Pública

Setembro:

Consulta Pública
Sistematização

Outubro:

**Conferência
Final**

Consulta Pública

15 dias - Lançamento da Versão Preliminar (site e impresso);

30 dias – Período de Consulta Pública;

JULHO

DOM	SEG	TER	QUA	QUI	SEX	SÁB
	1	2	3	4	5	6
7	8	9	10	11	12	13
14	15	16	17	18	19	20
21	22	23	24	25	26	27
28	29	30	31			

22 (HOJE)- Reunião do NG:

Objetivo: Definir e Aprovar a data da Audiência Pública, Período da Consulta Pública e Conferência Final;

AGOSTO

DOM SEG TER QUA QUI SEX SÁB

				1	2	3
4	5	6	7	8	9	10
11	12	13	14	15	16	17
18	19	20	21	22	23	24
25	26	27	28	29	30	31

PROPOSTA

07: Audiência Pública de lançamento da Versão Preliminar:

- Início do Período com a versão preliminar disponível no site e impresso;

22: Lançamento da Consulta Pública:

- Início do Período de Consulta Pública (formulários disponíveis).

SETEMBRO

DOM SEG TER QUA QUI SEX SÁB

1 2 3 4 5 6 7

8 9 10 11 12 13 14

15 16 17 18 19 20 21

22 23 24 25 26 27 28

29 30

07-INDEPENDÊNCIA DO BRASIL

PROPOSTA

20: Fim do Período de Consulta Pública.

OUTUBRO

DOM SEG TER QUA QUI SEX SÁB

1 2 3 4 5

6 7 8 9 10 11 12

13 14 15 16 17 18 19

20 21 22 23 24 25 26

27 28 29 30 31

Estimativa para o Período em Conferencia Final

Consulta Pública

O NG estabeleceu que a equipe técnica deverá apresentar dois formatos de participação pelos formulários:

- Versão impressa;
- Versão Online;



CONSULTA PÚBLICA
Plano Diretor Participativo de Santo Amaro da Imperatriz

FORMULÁRIO IMPRESSO

INSTRUÇÕES

- Todos os campos do formulário são de preenchimento obrigatório.
- Não serão aceitas sugestões sem justificativa.
- Use um formulário por cada sugestão ou questionário.
- A retirada e entrega de formulários deverá ser feita no Santo Amaro Cidólio, andar térreo, em frente à Prefeitura Municipal de Santo Amaro da Imperatriz (Rua Prefeito José Kehring, 5469), das 12h às 18h.
- Você também pode acessar o formulário, disponível para download, no site da prefeitura: (www.santoamaro.sc.gov.br/plandiretor/).

IDENTIFICAÇÃO

Nome: _____ CPF: _____
Endereço: _____
Telefone: _____ E-mail: _____
Representa alguma entidade? () Sim. Qual? _____ () Não

PROTOCOLO DE RECEBIMENTO (Preenchimento pela Prefeitura Municipal de Santo Amaro da Imperatriz)

Número do protocolo: _____ Carimbo: _____
Data de recebimento: _____

SUGESTÃO

A proposta se refere a qual dispositivo da versão preliminar do Plano Diretor? (Número do Artigo ou do Anexo)

Tipo de proposta: () Alteração () Inclusão () Exclução

Texto da Proposta (Qual a sua sugestão para aperfeiçoar o Plano Diretor?)

Texto de Justificativa da Proposta (Por que a modificação? Em que a proposta melhora a versão preliminar do Plano Diretor?)

Você está anexando algum documento a esta sugestão?
() Sim. Quantas folhas? _____ () Não

Santo Amaro da Imperatriz, _____ de 2019



CONSULTA PÚBLICA
Plano Diretor Participativo de Santo Amaro da Imperatriz

INSTRUÇÕES

- Todos os campos do formulário são de preenchimento obrigatório.
- Não serão aceitas sugestões sem justificativa.
- Use UM formulário para cada sugestão ou questionário.
- A retirada e entrega de formulários impressos poderá ser feita no Santo Amaro Cidólio, em frente à Prefeitura Municipal de Santo Amaro da Imperatriz, Rua Prefeito José Kehring, 5469, das 12h às 18h.

IDENTIFICAÇÃO

Nome Completo: *

Consulta Pública: formulário impresso

Identificação
do Proponente

Número do
protocolo

CONSULTA PÚBLICA
Plano Diretor Participativo
de Santo Amaro da Imperatriz

ENVIE SUAS SUGESTÕES!
www.santoamaro.sc.gov.br/planodiretor

FORMULÁRIO IMPRESSO

INTRUÇÕES

- Todos os campos do formulário são de preenchimento obrigatório.
- Não serão aceitas sugestões sem justificativa.
- Use um formulário para cada sugestão / questão.
- A retirada e entrega de formulários deverá ser feita no Santo Amaro Cidadão, andar térreo, em frente à Prefeitura Municipal de Santo Amaro da Imperatriz (Rua Prefeito José Kehring, 5469), das 12h às 18h.
- Você também pode acessar o formulário, disponível para download, no site da prefeitura: (www.santoamaro.sc.gov.br/planodiretor).

IDENTIFICAÇÃO

Nome: _____ CPF: _____
Endereço: _____
Telefone: _____ E-mail: _____
Representa alguma entidade? () Sim. Qual? _____ () Não

PROTOCOLO DE RECEBIMENTO (Preenchimento pela Prefeitura Municipal de Santo Amaro da Imperatriz)

Número do protocolo: _____ Carimbo: _____
Data de recebimento: _____

(Assinatura do Responsável pelo Recebimento / PMSAI)

SUGESTÃO

A proposta se refere a qual dispositivo da versão preliminar do Plano Diretor? (Número do Artigo ou do Anexo) _____

Tipo de proposta: () Alteração () Inclusão () Exclusão

Texto da Proposta (Qual a sua sugestão para aperfeiçoar o Plano Diretor?)

Texto de Justificativa da Proposta (Por que a modificação? Em que a proposta melhora a versão preliminar do Plano Diretor?)

Você está anexando algum documento a esta sugestão?
() Sim. Quantas folhas? _____ () Não

Santo Amaro da Imperatriz, _____ 2019

(Assinatura do Proponente)

Identificação
do artigo

Proposta ou
Questionamento

Justificativa

Anexo?

Assinatura do Proponente

Consulta Pública: formulário *online*

Participativo de Santo Amaro da Imperatriz

*Obrigatório

Endereço de e-mail

Seu e-mail



INSTRUÇÕES

- Todos os campos
- Não serão aceitas
- Use UM formulário

- A retirada e entrega
Andar Térreo, em frente
José Kehring, 5469,

IDENTIFICAÇÃO

Nome Completo: *

Sua resposta

Data de nascimento: *

Data

dd/mm/aaaa

CPF (somente números): *

Sua resposta

Endereço (Município, Bairro e logradouro) *

Sua resposta

Telefone (somente números) : *

Sua resposta

Identificação
do Proponente

SUGESTÃO

A proposta se refere a qual dispositivo da versão preliminar do Plano Diretor? (Número do Artigo ou do Anexo, ex: Artigo 18, X e Mapa 01) *

Sua resposta

Esta pergunta é obrigatória

Tipo de proposta: *

- Alteração
 Inclusão
 Exclusão

Identificação
do artigo

Texto da Proposta (Qual a sua sugestão para aperfeiçoar o Plano Diretor?) *

Sua resposta

Proposta ou
Questionamento

Texto de Justificativa da Proposta (Por que a modificação? Em que a proposta melhora a versão preliminar do Plano Diretor?) *

Sua resposta

Justificativa

Consulta Pública: formulário *online*

Identificação da entidade

Consulta Pública - Plano Diretor Participativo de Santo Amaro da Imperatriz

*Obrigatório

Identificação Institucional

Você marcou sim na pergunta anterior, qual entidade representa? (exemplo: associação dos moradores) *

Sua resposta

Esta pergunta é obrigatória

VOLTAR

PRÓXIMA

Nunca envie senhas pelo Formulários Google.

Consulta Pública: formulário online

Anexo?

A sua proposta terá algum anexo?

Sim

Não

VOLTAR

PRÓXIMA

Protocolo de envio

Consulta Pública - Plano Diretor Participativo de Santo Amaro da Imperatriz

Obrigado por encaminhar a sua sugestão!

Você receberá automaticamente uma cópia preenchida deste formulário digital, dizendo "Isto foi o que recebemos de você:".

Em breve, em um prazo de 72 horas, a equipe técnica irá encaminhar um número de protocolo de identificação para o e-mail cadastrado.

Fique a vontade para fazer outras sugestões e questionamentos.

Uma cópia das suas respostas será enviada para o endereço de e-mail fornecido

VOLTAR

ENVIAR

Nunca envie senhas pelo Formulários Google.

Atenção!!!

Não será possível enviar anexos na **versão online**. É preciso seguir as instruções e levar o anexo **IMPRESSO** até o **Santo Amaro Cidadão**.



Site do Plano Diretor Participativo de Santo Amaro da Imperatriz

Todas as informações estão sendo encaminhadas por *email* para os membros do Núcleo Gestor e para os demais munícipes as informações podem ser acessadas através do site do Plano Diretor.

<http://www.santoamaro.sc.gov.br/planodiretor>



PREFEITURA DE SANTO AMARO DA IMPERATRIZ

O que você procura? 🔍

HOME

PREFEITURA ▾

SANTO AMARO DA IMPERATRIZ ▾

CIDADÃO ▾

TURISTA

FALE CONOSCO

WEBMAIL



Prefeitura Municipal de Santo Amaro da Imperatriz

Não seguro | www.santoamaro.sc.gov.br

Apps Planos Caderno da Leitura... Library Genesis Science Huß LLC, Le... WhatsApp

Praça Governador Ivo Silveira, 306 - Centro, Santo Amaro da Imperatriz / SC (48) 3245-4300


PREFEITURA DE SANTO AMARO DA IMPERATRIZ

O que você procura?

HOME PREFEITURA SANTO AMARO DA IMPERATRIZ CIDADÃO TURISTA FALE CONOSCO WEBMAIL

10 DE ABRIL DE 2019

Comitiva santoamarense na Marcha dos Prefeitos



Equipe Técnica apresenta



Plano Diretor PARTICIPATIVO
Santo Amaro da Imperatriz

PLANO DIRETOR

Acesse





MENU

-  **Início**
-  **Etapas do Plano Diretor**
 - ETAPA 1**
 - Eventos Comunitários e Setoriais
 - Leitura Técnica
 - Leitura Comunitária e Setorial
 - Leitura da Realidade Municipal
 - 1ª Audiência Pública
 - ETAPA 2**
 - Oficinas de Planejamento Estratégico Participativo
 - 2ª Audiência Pública
 - ETAPA 3**
 - ETAPA 4**
-  **Quem participa?**
-  **Áreas Comunitárias**
-  **Reuniões do Núcleo Gestor**
-  **Capacitações e Referências**

PROCESSO DE ELABORAÇÃO DO PLANO DIRETOR PARTICIPATIVO DE SANTO AMARO DA IMPERATRIZ



Este espaço foi criado para dar transparência ao processo e para que a população santo-amarense possa acompanhar os trabalhos de elaboração do Plano Diretor Participativo de Santo Amaro da Imperatriz (PDPSAI), além de acessar os materiais utilizados no decorrer dos eventos.

O que é o Plano Diretor?

"Plano Diretor é o **instrumento básico de um processo de planejamento municipal** para implantação da política de desenvolvimento urbano, norteando a ação dos agente públicos e privados."

ABNT (1991) apud Saboya (2008).

De iniciativa do Poder Executivo Municipal e aprovação pela Câmara, o Plano Diretor é uma lei, elaborada com a participação de toda sociedade, que estabelece diretrizes, normas e princípios a serem utilizados no processo de desenvolvimento urbano, para as áreas urbanas e também para as rurais.

**Agradecemos pela presença e
participação de todos!**

planodiretorsai@gmail.com

www.santoamaro.sc.gov.br/planodiretor