








## Mapa 05: Sistema Viário Municipal

### LEGENDA


#### Tipo de Perfil do Sistema Viário (via projetada)

-  Tipo Arterial
-  Tipo Conectora
-  Tipo Coletora
-  Tipo Local




#### Tipo de Perfil do Sistema Viário (via existente)


-  Tipo Estrutural
-  Tipo Arterial
-  Tipo Conectora
-  Tipo Coletora
-  Tipo Local
-  Tipo Compartilhada
-  Exclusiva para Pedestres e Ciclovias

#### Unidade Territorial

-  AEEV - Área Especial de Interesse da Estruturação Viária

#### Convenções Cartográficas:

-  Principais corpos hídricos
-  Limites Municipais
-  Perímetro Urbano



Sistema de Referência SIRGAS 2000,  
Projeção UTM Fuso 22S

**Obs:** Mapa integrante da Lei Complementar Municipal do Plano Diretor Participativo de Santo Amaro da Imperatriz, Lei 224/2019. ANEXO: MAPA 05. Confira o perfil e as diretrizes para as vias projetadas e existentes no Quadros 3.

**Fonte:** Modelo Digital de Elevação (SDS,2011); Limite Municipal (SEPLAN, 2013); Estradas Federais (SNV,2018); Estradas Estaduais (DNIT, 2016); Principais vias (Cadastral Municipal SAI, 2018); Unidades de Conservação (FATMA, 2017); Trechos de Massa d'água (INDE, 2012).

**Elaboração:** Equipe Técnica PDP-SAI  
**Versão:** Novembro de 2019.

