

MAPA 08: CATEGORIAS DE INCOMODIDADES DE ATIVIDADES RURAIS NO PERÍMETRO URBANO




LEGENDA

Zoneamento




Macrozona Urbana Central

-  ZQUT - Zona de Qualificação Urbana e Turística
-  ZOEU - Zona do Ordenamento da Expansão Urbana
-  ZOCC - Zona de Ocupação Contida
-  ZEQU - Zona de Estruturação e Qualificação Urbana
-  ZDEI - Zona de Desenvolvimento Econômico Industrial
-  ZCAM - Zona do Canto da Amizade
-  ATCC - Área Especial de Interesse de Transição Campo-Cidade
-  AEIL - Área Especial de Interesse Industrial e Logístico
-  AEEV - Área Especial de Interesse da Estruturação Viária
-  AEDE - Área Especial de Interesse de Desenvolvimento Econômico
-  AESR - Área Consolidação - Sul do Rio
-  ACCV - Área de Consolidação - Combatá e Vila Santana

Macrozona Urbana Canto da Amizade

-  ZOEU - Zona do Ordenamento da Expansão Urbana
-  ZCAM - Zona do Canto da Amizade
-  Unidade de Conservação de Proteção Integral

Convenções Cartográficas:

-  Principais corpos hídricos
-  Via Existente
-  Via Projetada

1.5 0 1.5 3 4.5 km

Sistema de Referência SIRGAS 2000,
Projeção UTM Fuso 22S

Obs: * Mapa integrante da Lei Complementar Municipal do Plano Diretor Participativo de

Fonte: Modelo Digital de Elevação (SDS,2011);
Limite Municipal (SEPLAN, 2013);
Estradas Federais (SNV,2018);
Vias existentes (Cadastro Municipal SAI, 2018);
Unidades de Conservação (FATMA, 2017)
Trechos de Massa d'água (INDE, 2012).

Elaboração: Equipe Técnica PDP-SAI
Versão: Abril de 2020.

